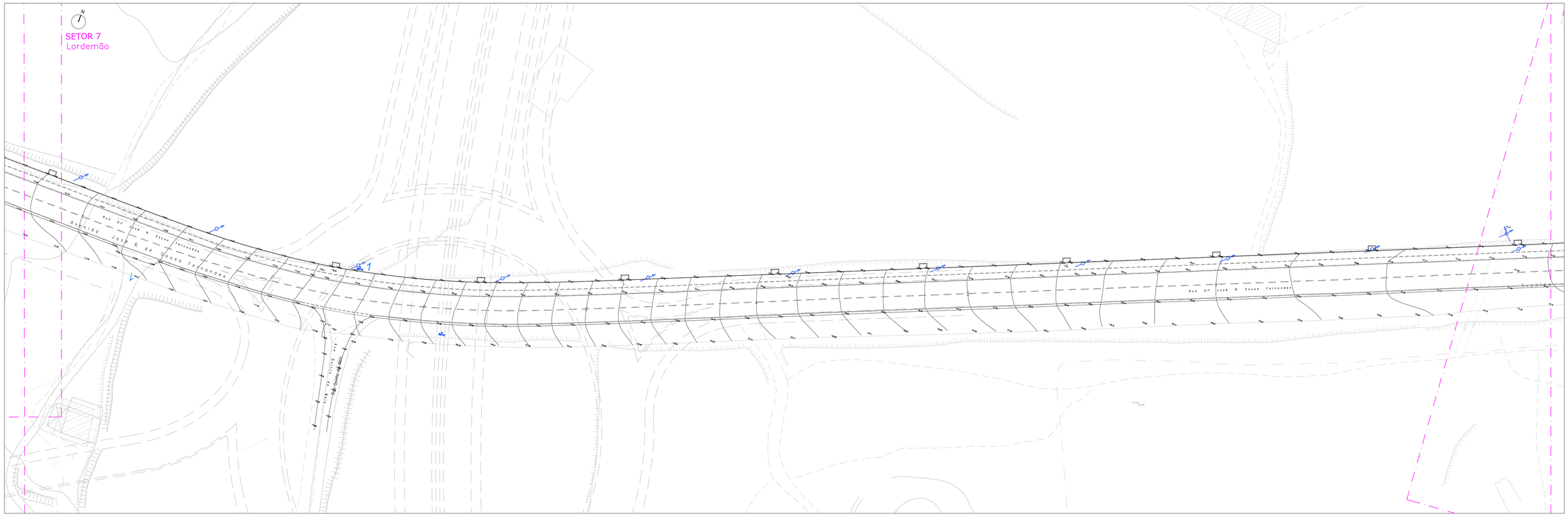

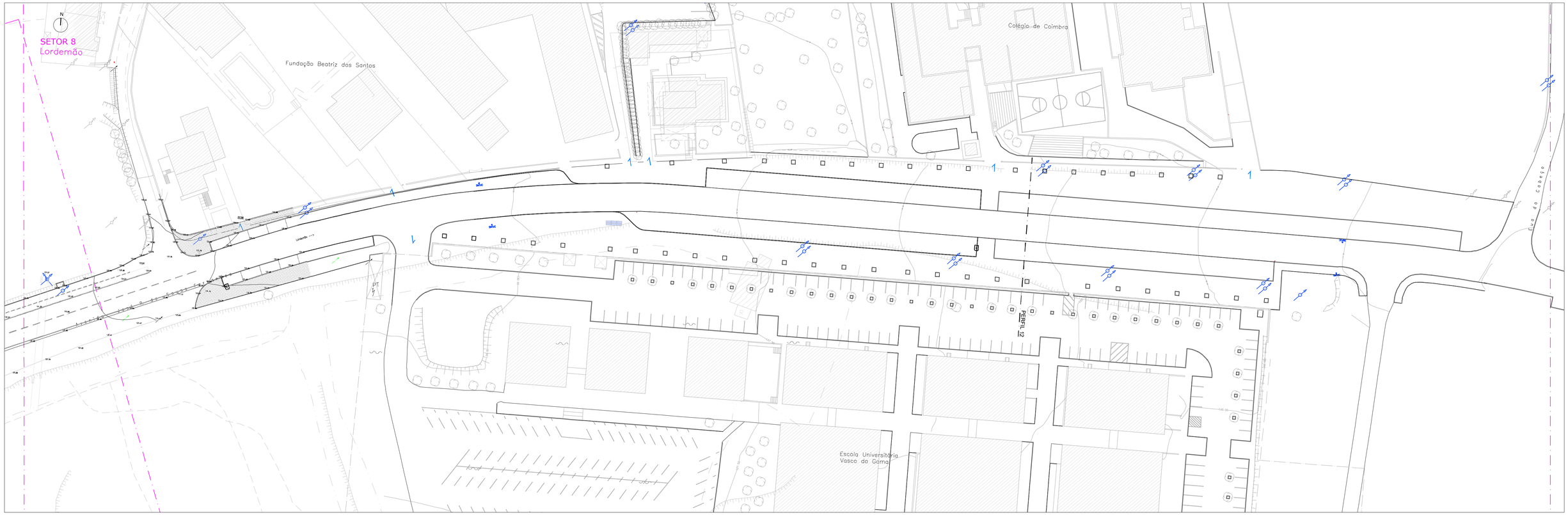

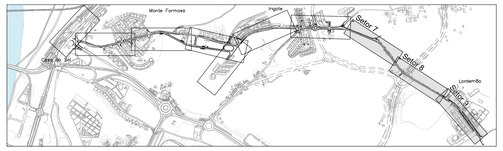

CÂMARA MUNICIPAL DE COIMBRA
DEPARTAMENTO ESPAÇO PÚBLICO
DIVISÃO DE PROJETOS

PROJETO:

Ciclovia de Coimbra
Eixo Casa do Sal / Monte Formoso - Lordemão

Desenhado em AutoCAD, Licenciado para Câmara Municipal de Coimbra

Contem:
Levantamento Topográfico / Cartografia- Existente
Sector 7, 8 e 9

Coordenação:
Projeto: Joana Sobral, Arq. Pai.
Levantamento: Sérgio Escada
Desenho: Emília Ana Araújo

Datas: Janeiro 2025
Revisões: A- jan 2025

Ref: 2025/300.40.002/01

Escalas: Esc. 1/500

Fase: Estudo Prévio
Parte:

Plot style table: DEP_paisagismo2CICLOV.ctb

Fol.nº LEV 05

\\srv-files\Vontina\DP\ARQUIVO\2025\300.40.002\1_Ciclovia Lordemão\1_EstudoPrevio\LEV 01-05_TopCic-Lordemao_003-JAN25.dwg > emilia_a 20.01.2025