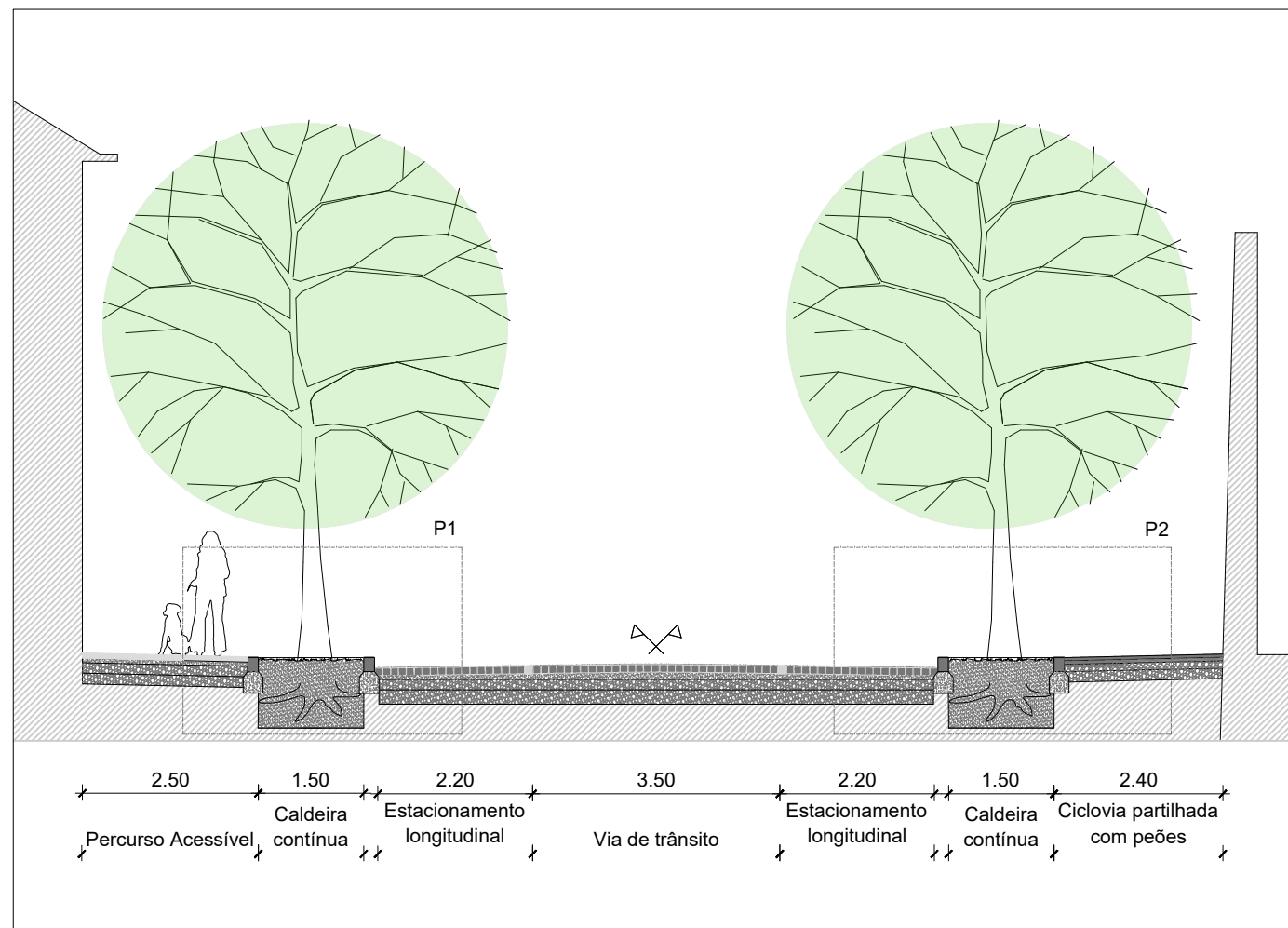
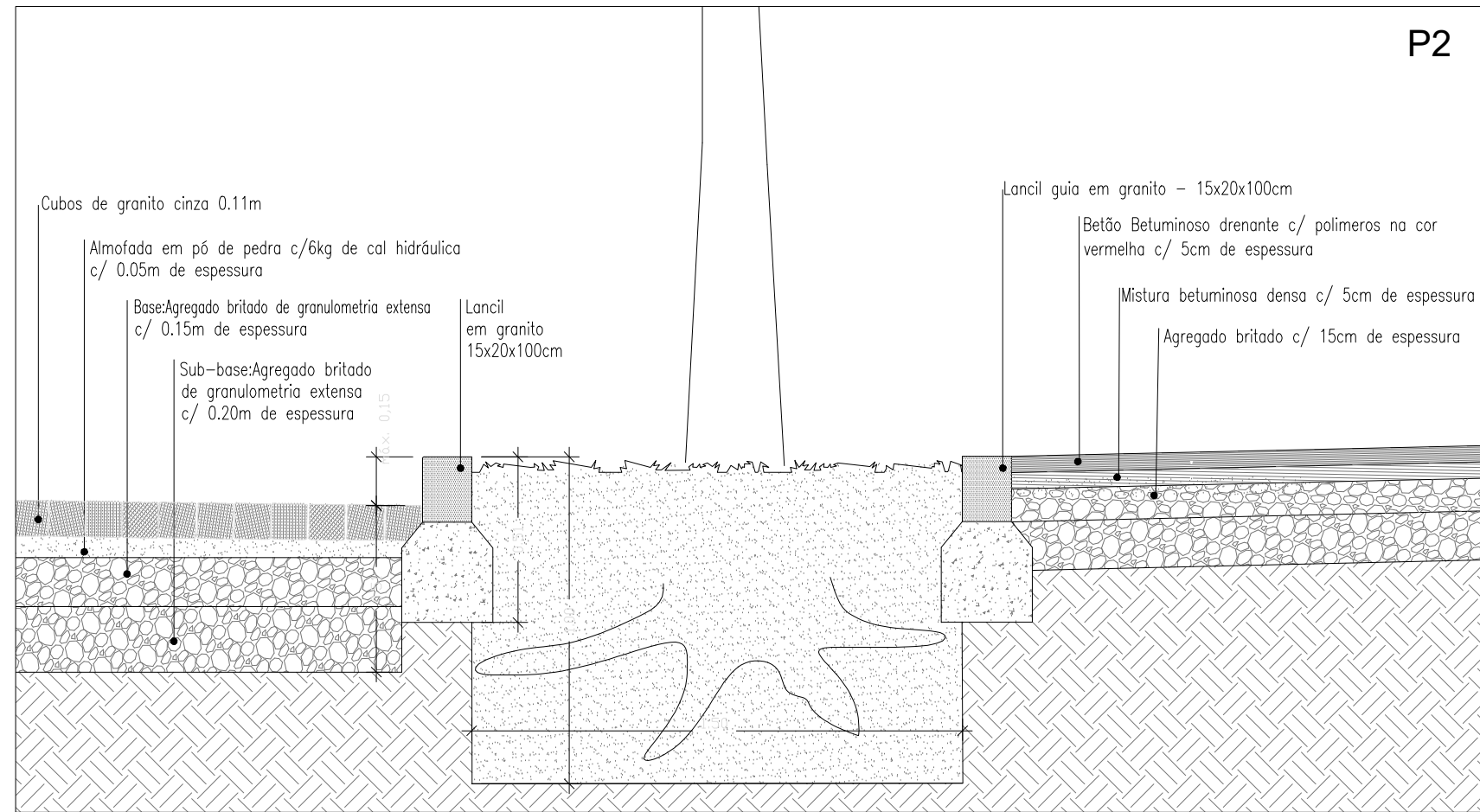
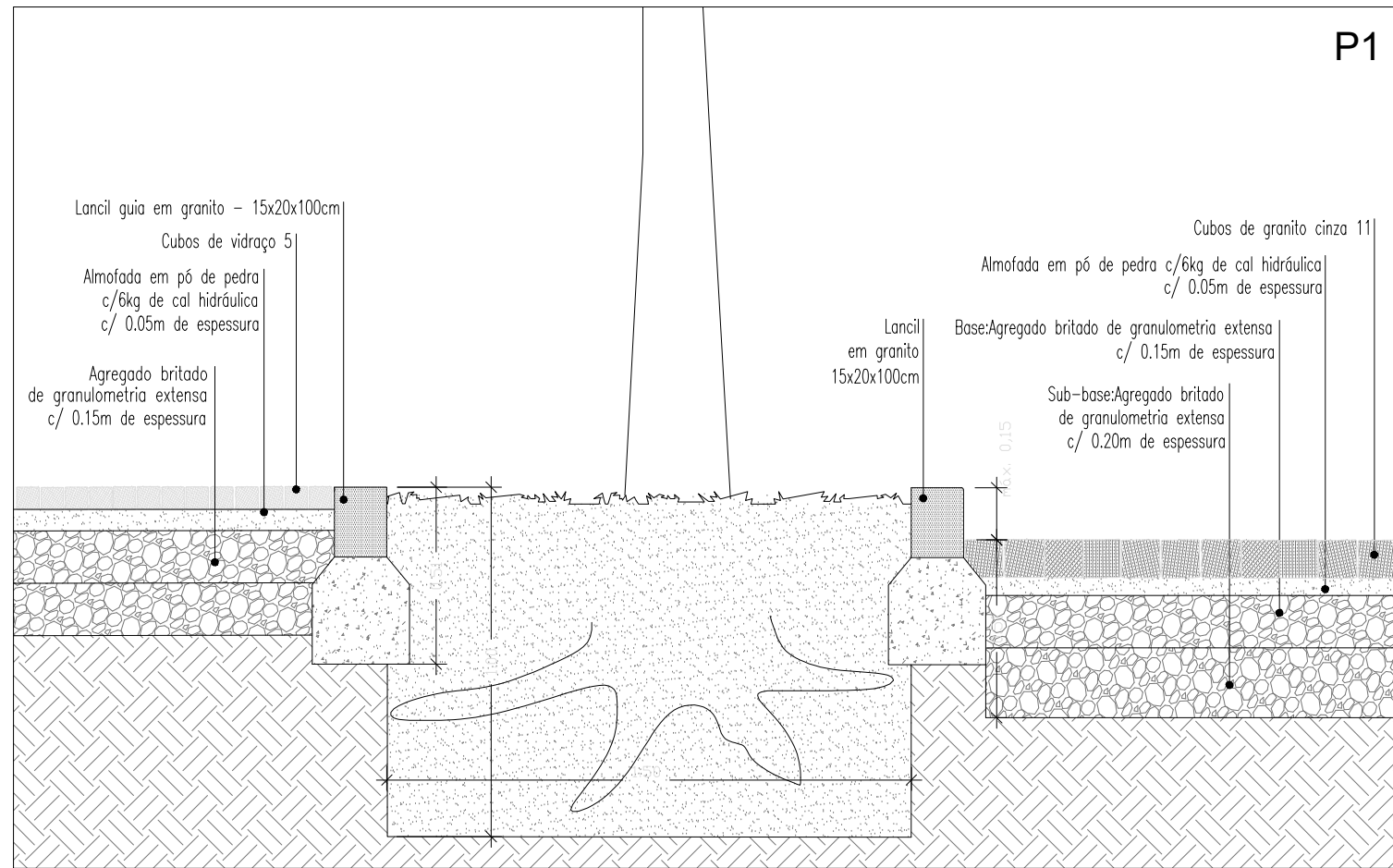


\\cncfiles\Portifho\DP\ARQUIVO\2022\300-40.002\02-Rdq - EP PraçaDomDinis e RLargo\05_EP\EP_aditamento\1_6_Pormenores pavimentos.dwg - anacnelas 19.10.2023



- Espaço pedonal (ataíja creme flamejado - peças 6x6x30)
- Espaço pedonal (calçadinha vidro 5 - cubo 6)
- Ciclovía (betuminoso colorido)
- Ciclovía partilhada (betuminoso colorido)
- Via automóvel (granito cinza - cubo 11)
- Via automóvel (granito amarelo/castanho - cubo 11)
- Via automóvel (betuminoso)
- Árvores existentes
- Árvores novas



CÂMARA MUNICIPAL DE COIMBRA
DEPARTAMENTO ESPAÇO PÚBLICO
DIVISÃO DE PROJETOS

PROJETO:

ARU COIMBRA Universidade / Sereia
Requalificação urbana do eixo Alta Universitária -
Praça João Paulo II - Sereia

Contem:

Rua de Tomar - Perfil e pormenores de pavimentos
Aditamento

Levantou: Data: Set. 2023
Projetou: Ana Lúcia Canelas, arq. Rev1:
Desenhou: Rev2:

Ref: Esc. 1/100 Parte:
Esc. 1/20 Fase: Estudo prévio

Plot style table: Fol.n° 2.7 A

Desenhado em AutoCAD, licenciado para Câmara Municipal de Coimbra