

DEPARTAMENTO DE GESTÃO URBANÍSTICA

# DOCUMENTO DE APOIO

## EXECUÇÃO DE FICHEIRO DWFx COM MEDIÇÕES/VALORES CONFIRMÁVEIS

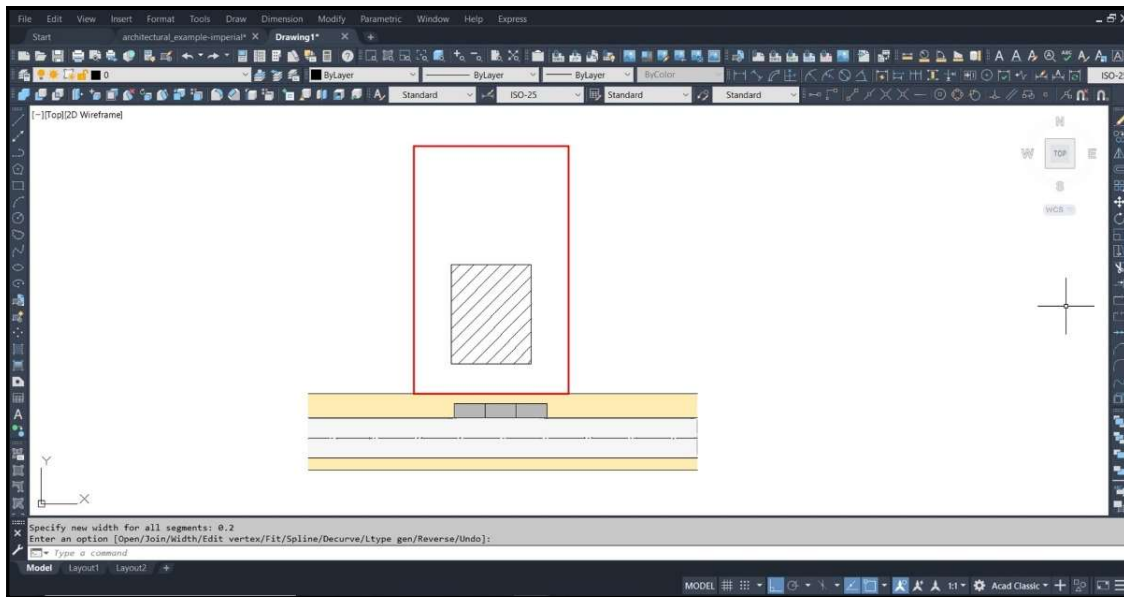


CÂMARA MUNICIPAL  
DE  
COIMBRA

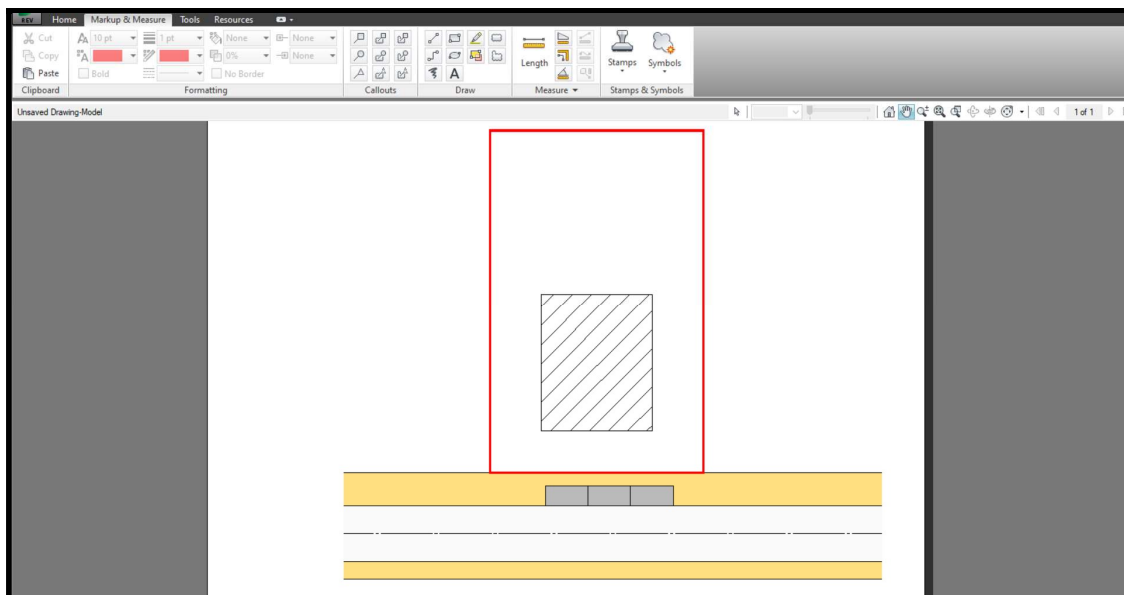
## Apoio à EXECUÇÃO de ficheiro *DWfx* com MEDIÇÕES/valores confirmáveis

Imagens exemplificativas de execução de ficheiro *DWfx*

Planta de implantação desenhada em *ACAD/DWG*:

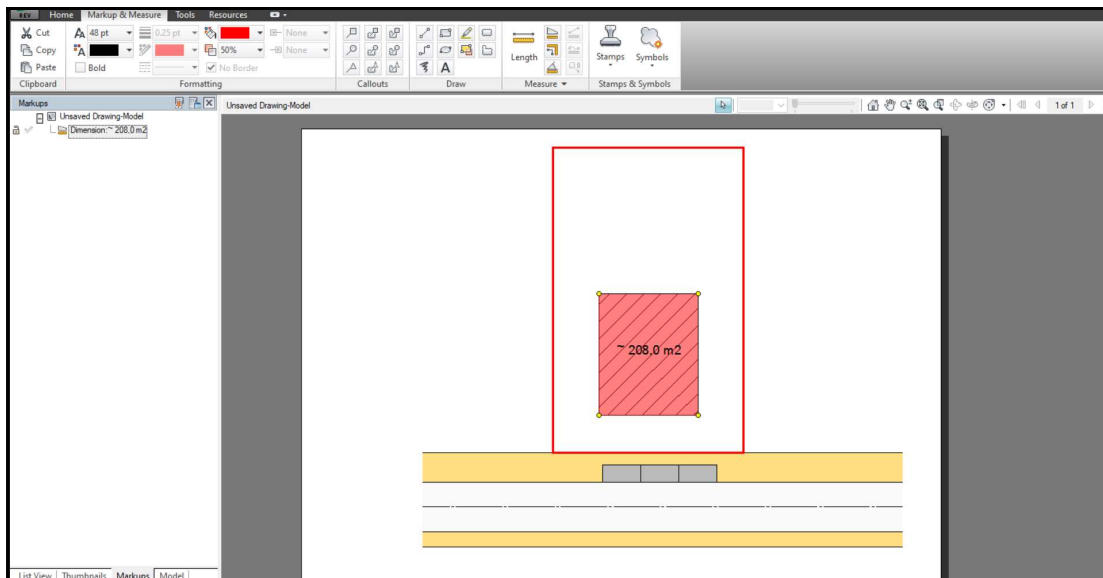


Exportação do ficheiro *DWG* para *DWfx*:

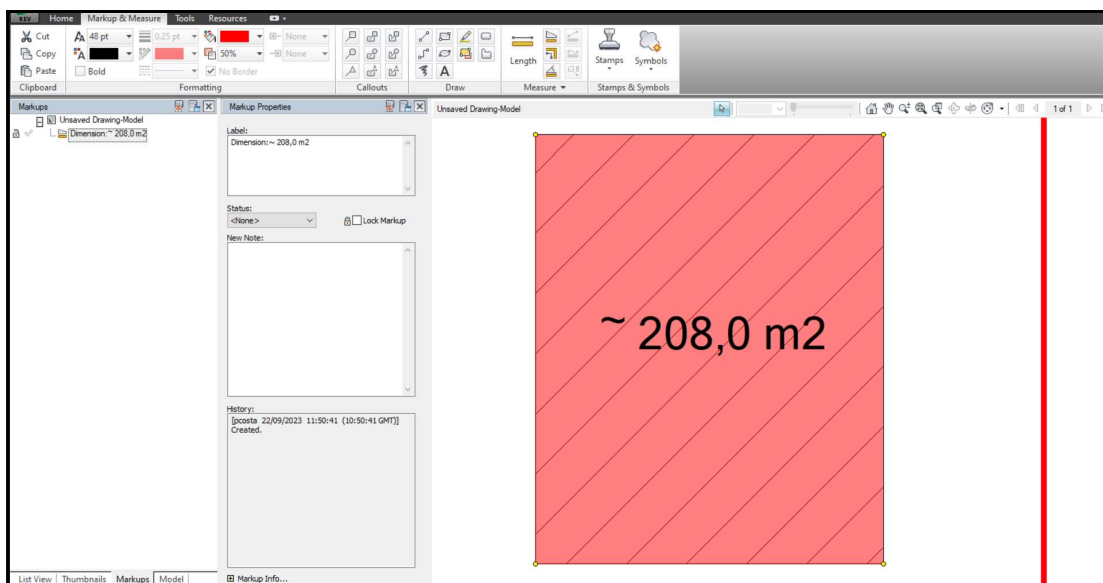


## Apoio à EXECUÇÃO de ficheiro *DWfx* com MEDIÇÕES/valores confirmáveis

Usar a escala “unidade de metro” e desenhar sobre o *DWfx* o(s) polígono(s) de medição, gravar e assinar digitalmente:

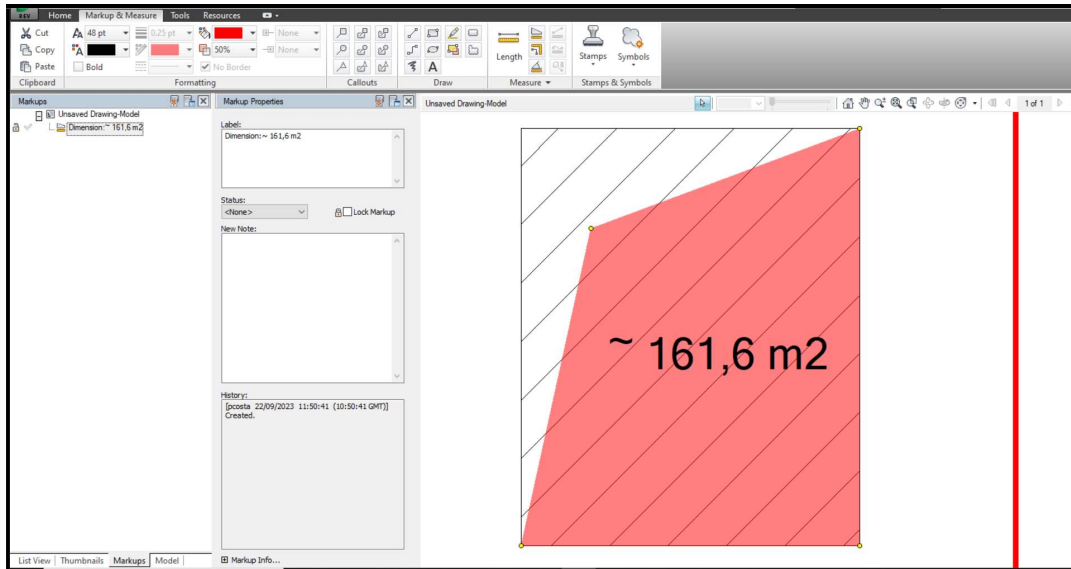


Após a gravação o formato é editável:




## Apoio à EXECUÇÃO de ficheiro *DWFX* com MEDIÇÕES/valores confirmáveis

Exemplo de edição de polígono de medição para confirmação de valores:



### NOTA:

Em casos excecionais, e se for considerado necessário e justificável do ponto de vista técnico pelo(s) autor/coordenador dos projetos, são admitidos ficheiros em formato *dwg* que deverão igualmente, permitir a confirmação dos valores das medições. Estes ficheiros devem ter o menor tamanho possível.



CÂMARA MUNICIPAL  
DE  
COIMBRA