

PUNTOS DE LA RUTA



1. PLAZA DEL REY DINIS

Local donde se situaba el castillo de Coimbra. La estructura probablemente habrá sido construida en el siglo XI bajo el liderazgo del Conde Sesnando. El castillo tenía dos torres principales: la Torre de Menagem, cuadrada y que albergaba una cisterna en su interior, y la Torre de Hércules, pentagonal mandada erigir por el rey Sancho I (segundo rey de Portugal). Más tarde, en 1773, el castillo empezó a ser demolido para construirse el Observatorio Astronómico de la Universidad de Coimbra, un proyecto abandonado debido a la fuerte pendiente de la cuesta. En esta plaza se destaca el monumento a el rey Dinis (Rey de Portugal, fundador de Estudios Generales, en 1290), hecho por Francisco Franco y inaugurado en 1943.

COORDENADAS: 40.208024, -8.423163

2. PUERTA DE LA TRAICIÓN

En lo alto de la Couraça de Lisboa estaba la Puerta de la Traición, que debe su nombre al hecho de que, desde el punto de vista militar, ser aquella que comúnmente se conoce como una puerta falsa o una puerta oculta. Tendría la forma de un arco de herradura y habitualmente se encontraba cerrada, abriéndose solo para permitir la salida o dejar entrar mensajeros, o espías en caso de asedio prolongado.

COORDENADAS: 40.206870, -8.423915

3. TORRE DE LA MURALLA

Bajando por la Couraça de Lisboa puede verse parte de una antigua Torre de Vigilancia de la muralla. Presentemente está transformada en mirante que perteneció, en tiempos, a una residencia privada.

COORDENADAS: 40.206473, -8.426884

4. TRAMO DE LA MURALLA (COURAÇA DE LISBOA)

La Couraça de Lisboa, que conecta el Alta de la ciudad con la Baixa de la ciudad, sigue la línea de la antigua muralla de Coimbra.

COORDENADAS: 40.206547, -8.427007

5. VISTA PANORÁMICA DE LA CIUDAD

Desde aquí puede verse el río Mondego y la meseta del Barrio de Santa Clara. Es fácil ver que desde la muralla se tenía una visión clara de los alrededores, lo que permitiría anticipar la llegada del enemigo.

COORDENADAS: 40.206594, -8.427159

6. TRAMO DE LA MURALLA (COURAÇA DA ESTRELLA)

Aquí podemos ver otra sección de refuerzo de la antigua muralla y los detalles arquitectónicos de los contrafuertes cilíndricos que todavía hoy ayudan a sostener la Couraça da Estrela, una empinada que conecta la Baixa de la ciudad con la Couraça de Lisboa.

COORDENADAS: 40.206682, -8.428247

7. PUERTA Y TORRE DE BELLACÓZ

Se la mandó construir el rey Sancho I en 1209. Fue desmantelada por ocasión de la fundación del Colegio de San Antonio de la Estrela de los Capuchos de la Orden de San Francisco en 1715. Quedó una pequeña parte de la torre que fue aprovechada para salón del torreón, con terraza. El edificio actual ha sido proyectado por el arquitecto Raúl Lino, para en él ser instalado una unidad hostelera, lo que nunca sucedió. Después de haber sido ocupado por una unidad fabril, fue modificada y adaptada para residencia por la familia Angelo da Fonseca, sus dueños. La propiedad fue alquilada a diferentes instituciones, a saber, al Estado Portugués, que aquí tuvo instalada la delegación del Gobierno Civil del Distrito durante muchos años, hasta su extinción.

COORDENADAS: 40.207146, -8.428859

8. TORRE DEL ENGEÑO - TORRE DOÑA JOANA

Estas dos torres hacían parte de un conjunto de por lo menos cuatro torres que, junto con la Barbacana (una segunda cintura de la muralla), fueron construidas para reforzar la defensa en el área amurallada más cercana del arrabal. El nombre de la Torre del Engeño se debe al hecho de que dentro de la torre se encuentra el dispositivo defensivo llamado trabuquete.

COORDENADAS: 40.208777, -8.428626

9. TORRE Y ARCO DE LA MEDINA | NÚCLEO DE LA CIUDAD AMURALLADA

Principal puerta de entrada a los intramuros de la ciudad de Coimbra, cuyas fundaciones remontan a la época de la ocupación islámica. A lo largo de los siglos, fue siendo objeto de reformas y de rehabilitaciones, concretamente en el siglo XVI, cuando recibe el aumento superior para servir como Casa del Consejo, siendo por eso también conocida por Torre de la Relación o de los Informes. Actualmente aquí se ubica el Núcleo Amurallado de la Ciudad, cuyo objetivo es la recuperación en la memoria colectiva de la existencia de la muralla, demostrando su influencia determinante en la organización urbana de la ciudad.

COORDENADAS: 40.208950, -8.428902

10. PUERTA DE LA BARBACANA

Edificada en el período manuelino (siglo XVI), es compuesta por un arco apuntado que formaba el acceso a un segundo recinto defensivo que servía de refuerzo a la muralla de la ciudad. En la fachada superior del arco, presenta una escultura de la Virgen con el Niño, atribuida a Jean de Rouen, teniendo por debajo el escudo regio del rey Manuel I.

COORDENADAS: 40.208950, -8.428902

11. CASA DE SUB-RIPAS | TORRE DE LA CONTENTA

Antigua torre defensiva de la muralla de la ciudad, adaptada a residencia en el siglo XVI y comprada por el licenciado João Vaz, que más tarde también adquiere los edificios en el lado opuesto de la calle, acabando por unirlos a través de un arco. Destacase especialmente el portal manuelino de la primera mitad del siglo XVI, pero también la profusión de bajorrelieves atribuidos a los talleres de Jean de Rouen ubicados en esa zona de la ciudad.

COORDENADAS: 40.209491, -8.428337

12. TORRE DE ANTO | NÚCLEO DE LA GUITARRA Y DEL FADO DE COIMBRA

Torre de origen medieval integrada en la antigua muralla de Coimbra, de la cual aún conserva un poco del camino de ronda. Durante la época

manuelina, la torre fue adaptada a residencia. En los finales del siglo XIX, aquí vivió, durante parte del tiempo en que frecuentó la Facultad de Derecho, el poeta António Nobre, lo que originó la designación por la cual es hoy conocida. Presentemente alberga el Núcleo de la Guitarra y del Fado de Coimbra que forma parte del Museo Municipal de Coimbra.

COORDENADAS: 40.209869, -8.428254

13. COURAÇA DE LOS APÓSTOLES Y CERCA DE SAN AGOSTÍN

Subiendo por la calle del Colegio Nuevo es fácilmente visible una sección de la antigua muralla medieval de Coimbra que sostiene parte de la Couraça de los Apóstoles. La actual Facultad de Psicología y Ciencias de la Educación, cuyo edificio data del siglo XVI y ha sido construido para albergar el Colegio de San Agustín aprovechando parte de la muralla de Coimbra.

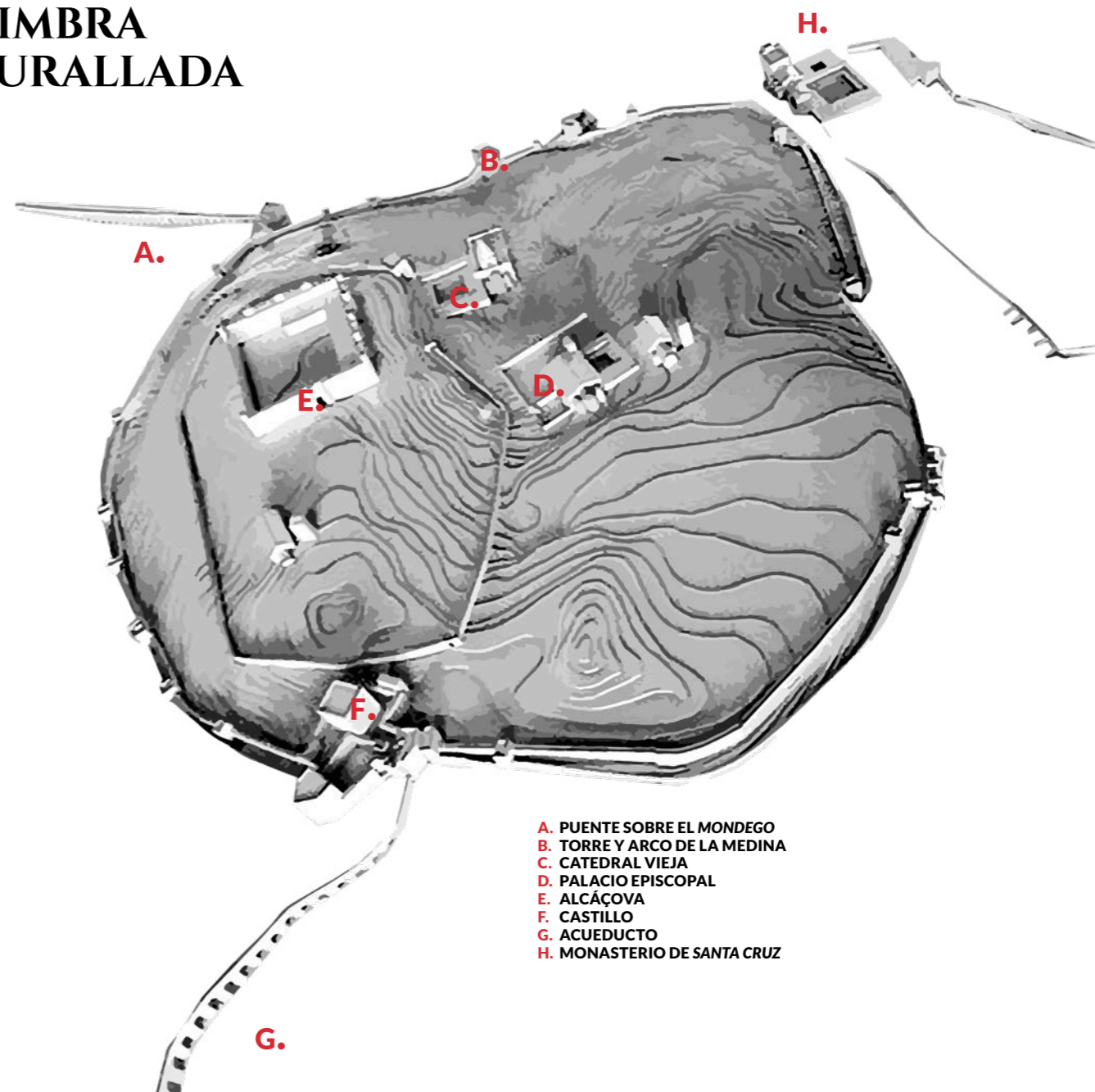
COORDENADAS: 40.210668, -8.427123

14. TORRES DEL CHIMICO

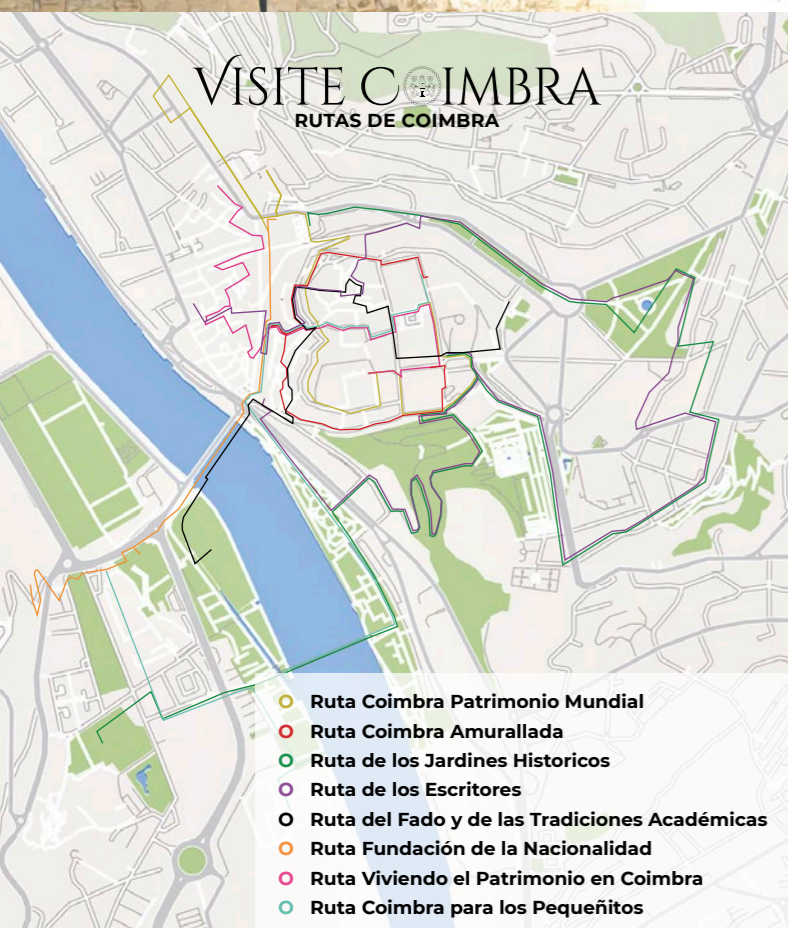
En la parte posterior del antiguo Laboratorio Chimico, hoy adaptado a Museo de Ciencias de la Universidad de Coimbra, puede verse parte de la antigua muralla medieval, así como identificar dos torres que serían puestos de vigia.

COORDENADAS: 40.210085, -8.423552

COIMBRA
AMURALLADA



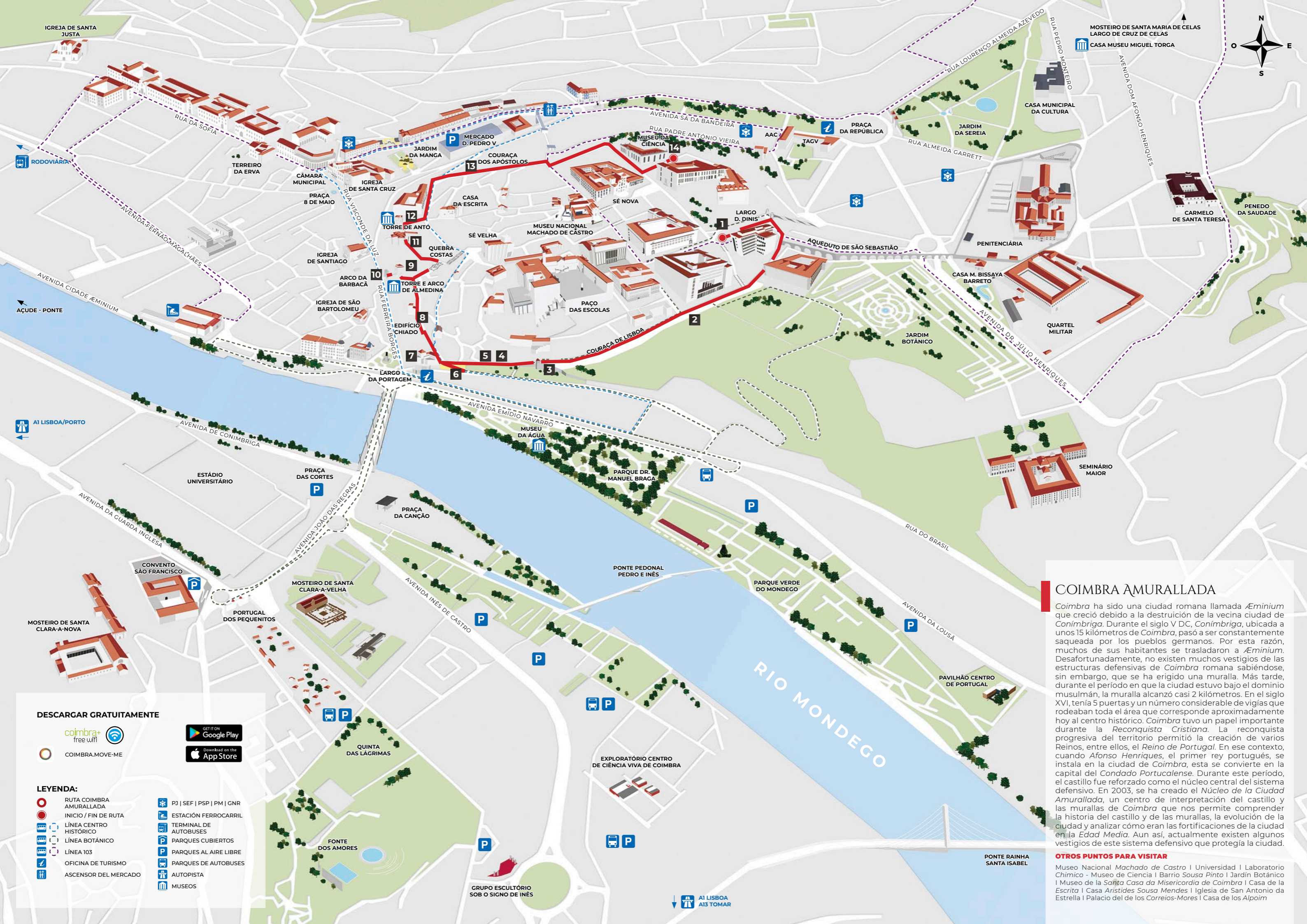
- A. PUENTE SOBRE EL MONDEGO
- B. TORRE Y ARCO DE LA MEDINA
- C. CATEDRAL VIEJA
- D. PALACIO EPISCOPAL
- E. ALCÁÇOVA
- F. CASTILLO
- G. ACUEDUCTO
- H. MONASTERIO DE SANTA CRUZ



VISITE COIMBRA
RUTAS DE COIMBRA

- Ruta Coimbra Patrimonio Mundial
- Ruta Coimbra Amurallada
- Ruta de los Jardines Historicos
- Ruta de los Escritores
- Ruta del Fado y de las Tradiciones Académicas
- Ruta Fundación de la Nacionalidad
- Ruta Viviendo el Patrimonio en Coimbra
- Ruta Coimbra para los Pequeñitos

CÂMARA MUNICIPAL DE COIMBRA
WWW.CM-COIMBRA.PT
+351 239 857 500



COIMBRA AMURALLADA

Coimbra ha sido una ciudad romana llamada *Aeminium* que creció debido a la destrucción de la vecina ciudad de *Conimbriga*. Durante el siglo V DC, *Conimbriga*, ubicada a unos 15 kilómetros de Coimbra, pasó a ser constantemente saqueada por los pueblos germanos. Por esta razón, muchos de sus habitantes se trasladaron a *Aeminium*. Desafortunadamente, no existen muchos vestigios de las estructuras defensivas de Coimbra romana sabiéndose, sin embargo, que se ha erigido una muralla. Más tarde, durante el período en que la ciudad estuvo bajo el dominio musulmán, la muralla alcanzó casi 2 kilómetros. En el siglo XVI, tenía 5 puertas y un número considerable de vigías que rodeaban toda el área que corresponde aproximadamente hoy al centro histórico. Coimbra tuvo un papel importante durante la *Reconquista Cristiana*. La reconquista progresiva del territorio permitió la creación de varios Reinos, entre ellos, el *Reino de Portugal*. En ese contexto, cuando Afonso Henriques, el primer rey portugués, se instala en la ciudad de Coimbra, esta se convierte en la capital del *Condado Portucalense*. Durante este período, el castillo fue reforzado como el núcleo central del sistema defensivo. En 2003, se ha creado el *Núcleo de la Ciudad Amurallada*, un centro de interpretación del castillo y las murallas de Coimbra que nos permite comprender la historia del castillo y de las murallas, la evolución de la ciudad y analizar cómo eran las fortificaciones de la ciudad en la *Edad Media*. Aun así, actualmente existen algunos vestigios de este sistema defensivo que protegía la ciudad.

OTROS PUNTOS PARA VISITAR

Museo Nacional Machado de Castro | Universidad | Laboratorio Chimico - Museo de Ciencia | Barrio Sousa Pinto | Jardim Botânico | Museo de la Santa Casa da Misericórdia de Coimbra | Casa de la Escrita | Casa Aristides Sousa Mendes | Igreja de San Antonio da Estrela | Palacio del de los Correios-Mores | Casa de los Alpoim

DESCARGAR GRATUITAMENTE

- LEYENDA:**
- RUTA COIMBRA AMURALLADA
 - INICIO / FIN DE RUTA
 - LÍNEA CENTRO HISTÓRICO
 - LÍNEA BOTÁNICO
 - LÍNEA 103
 - OFICINA DE TURISMO
 - ASCENSOR DEL MERCADO
 - P | SEF | PSP | PM | GNR
 - ESTACIÓN FERROCARRIL
 - TERMINAL DE AUTOBUSES
 - PARQUES CUBIERTOS
 - PARQUES AL AIRE LIBRE
 - PARQUES DE AUTOBUSES
 - AUTOPISTA
 - MUSEOS