



	<p>Faixas de Gestão de Combustível</p> <p>Freguesia de Torres do Mondego</p> <p>Rede Viária Florestal Total (13,69 ha)</p>	<p>ESCALA:</p> <p>1:40.000 </p> <p>Sistema de coordenadas: ETRS 1989/PT-TM06</p> <p>Unidade: metros</p>	
	<p> FGC - Rede Viária Florestal</p> <p> FGC - Outras</p> <p>Base: Ortofotos 2010 Fonte: Câmara Municipal de Coimbra</p>	<p>Elaborado por: SMPC/GTF</p> <p>Verificado por:</p> <p style="text-align: right;">DATA: abril 2020</p>	

Nota: Quando redimensionado para outro formato que não o A4, considerar a escala gráfica.