




	<p><b>Faixas de Gestão de Combustível</b>  Freguesia de Santo António dos Olivais  Rede Viária Florestal Total (3,26 ha)</p>	<p>ESCALA:  1:35.000  580 290 0 580 Metros  Sistema de coordenadas: ETRS 1989/PT-TM06  Unidade: metros</p>	
	<p> FGC - Rede Viária Florestal   FGC - Outras</p> <p>Base: Ortofotos 2010 Fonte: Câmara Municipal de Coimbra</p>	<p>Elaborado por: SMPC/GTF  Verificado por:</p>	<p>DATA: abril 2020</p>

Nota: Quando redimensionado para outro formato que não o A4, considerar a escala gráfica.