



	<p>Faixas de Gestão de Combustível UF de Eiras e São Paulo de Frades Rede Viária Florestal Total (15,41 ha)</p>	<p>ESCALA: 1:50.000  825 412,5 0 825 Metros</p> <p>Sistema de coordenadas: ETRS 1989/PT-TM06 Unidade: metros</p>	
	<p> FGC - Rede Viária Florestal  FGC - Outras</p> <p>Base: Ortofotos 2010 Fonte: Câmara Municipal de Coimbra</p>	<p>Elaborado por: SMPC/GTF Verificado por:</p>	
		DATA: abril 2020	

Nota: Quando redimensionado para outro formato que não o A4, considerar a escala gráfica.