






| | | | |
|---|---|--|---|
|  | <p>Faixas de Gestão de Combustível</p> <p>UF de Assafarge e Antanho</p> <p>Rede Viária Florestal Total (15,77 ha)</p> | <p>ESCALA:</p> <p>1:40.000 </p> <p>Sistema de coordenadas: ETRS 1989/PT-TM06</p> <p>Unidade: metros</p> |  |
| | <p> FGC - Rede Viária Florestal</p> <p> FGC - Outras</p> <p>Base: Ortofotos 2010 Fonte: Câmara Municipal de Coimbra</p> | <p>Elaborado por: SMPC/GTF</p> <p>Verificado por:</p> | |
| | | <p>DATA: abril 2020</p> | |

Nota: Quando redimensionado para outro formato que não o A4, considerar a escala gráfica.