

CÂMARA MUNICIPAL DE COIMBRA

EDITAL N.º 101/2019


MANUEL AUGUSTO SOARES MACHADO, Presidente da Câmara Municipal de Coimbra, torna público, nos termos e para os efeitos do disposto do artigo 56.º do Anexo I da Lei n.º 75/2013 de 12 de setembro, que a Assembleia Municipal de Coimbra na sua sessão ordinária realizada a 28 de junho de 2019, sob proposta da Câmara Municipal, deliberou:

Aprovar a desafetação do domínio público municipal e a integração no domínio privado do Município de Coimbra, de duas parcelas de terreno com a área de 8,46m² cada uma, sitas no Bairro da relvinha, na União de Freguesias de Eiras e S. Paulo de Frades, destinada a construção de dois elevadores, conforme planta cadastral em anexo.


Para os devidos e legais efeitos publica-se o presente Edital, que vai assinado e devidamente autenticado com selo branco, e outros de igual teor, que serão afixados no Átrio dos Paços do Município, no sítio oficial do Município na Internet (www.cm-coimbra.pt) e demais lugares do uso e costume, podendo os eventuais interessados neste procedimento reclamar, por escrito, no prazo de trinta dias contados da data da presente publicação.

Paços do Município, 05 de julho de 2019.

O Presidente da Câmara Municipal


(Manuel Augusto Soares Machado)
1/3



 Parcela de terreno, a desafetar do domínio público municipal, com a área de 8,46 m² sita no Bairro da Relvinha, União das freguesias de Eiras e São Paulo de Frades, a confrontar de norte e poente com Bloco B e de sul e nascente com domínio público municipal.

Handwritten signature and date:
 2/3

Executado por técnico habilitado. Membro da Ordem dos Engenheiros n.º 41421.



CÂMARA MUNICIPAL DE COIMBRA
 Divisão de Cadastro, Solos, Património Imobiliário
 e Informação Geográfica


PROJECTOU: Maria Manuel Rodrigues de Carvalho *MM*
 (n.º func. 2404)

VERIFICOU:
 N. REF: Proc. 2019/300.10.003/7 DATA: Abr 2019

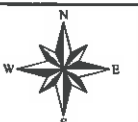
PLANTA
 CADASTRAL

Bairro da Relvinha
 União das freguesias de Eiras e São Paulo de Frades
 Base: ortofotos 2010

ESCALA:
 1:1.000




SISTEMA DE COORDENADAS: ETRS89/PT-TM06







NOTA: Quando redimensionado para outro formato que não o A3, considerar a escala gráfica.



 Parcela de terreno, a desafetar do domínio público municipal, com a área de 8,46 m² sita no Bairro da Relvinha, União das freguesias de Eiras e São Paulo de Frades, a confrontar de norte e poente com domínio público municipal e de sul e nascente com Bloco A.

Handwritten signature and date:
3/3

Executado por técnico habilitado. Membro da Ordem dos Engenheiros (n.º 17.414.21)

	CÂMARA MUNICIPAL DE COIMBRA	PROJECTOU: Maria Manuel Rodrigues de Carvalho (n.º func.2404) 	PLANTA CADASTRAL
	Divisão de Cadastro, Solos, Património Imobiliário e Informação Geográfica	VERIFICOU: N. REF: Proc. 2019/300.10.003/7 DATA: Abr 2019	
Bairro da Relvinha União das freguesias de Eiras e São Paulo de Frades Base: ortofotos 2010		ESCALA: 1:1.000 	
		SISTEMA DE COORDENADAS: ETRS89/PT-TM06	

NOTA: Quando redimensionado para outro formato que não o A3, considerar a escala gráfica.