

CÂMARA MUNICIPAL DE COIMBRA

EDITAL N.º 108/2017

RESTABELECIMENTO DA FLORESTA AFETADA POR AGENTES BIÓTICOS E ABIÓTICOS OU ACONTECIMENTOS CATASTRÓFICOS

ESTABILIZAÇÃO DE EMERGÊNCIA PÓS INCÊNDIO

MANUEL AUGUSTO SOARES MACHADO, Presidente da Câmara Municipal de Coimbra, torna público ao abrigo do artigo 56.º do Anexo I da Lei n.º 75/2013, de 12 de setembro, que tendo o Município de Coimbra submetido uma candidatura para a Estabilização de Emergência Pós Incêndio, no âmbito do Plano de Desenvolvimento Rural 2020, que se procede, pelo presente Edital, à notificação dos proprietários, possuidores, arrendatários ou usufrutuários de prédios rústicos situados nas freguesias de Ceira e de Torres do Mondego que se encontrem inseridos na área de intervenção delimitada na cartografia anexa, para no prazo de 20 dias úteis, a contar da data de afixação deste Edital, entregar na Câmara Municipal de Coimbra, as respetivas autorizações para a realização das intervenções que se tornem necessárias para a regularização do regime hidrológico das linhas de água e obras de correção torrencial de pequena dimensão, tendentes à prevenção da contaminação e assoreamento e recuperação de linhas de água, que se prevê ocorram durante os próximos dois anos.

Findo o prazo referido, em caso de não entrega das referidas autorizações, as intervenções consideram-se tacitamente autorizadas, procedendo a Câmara Municipal de Coimbra à realização dos trabalhos.

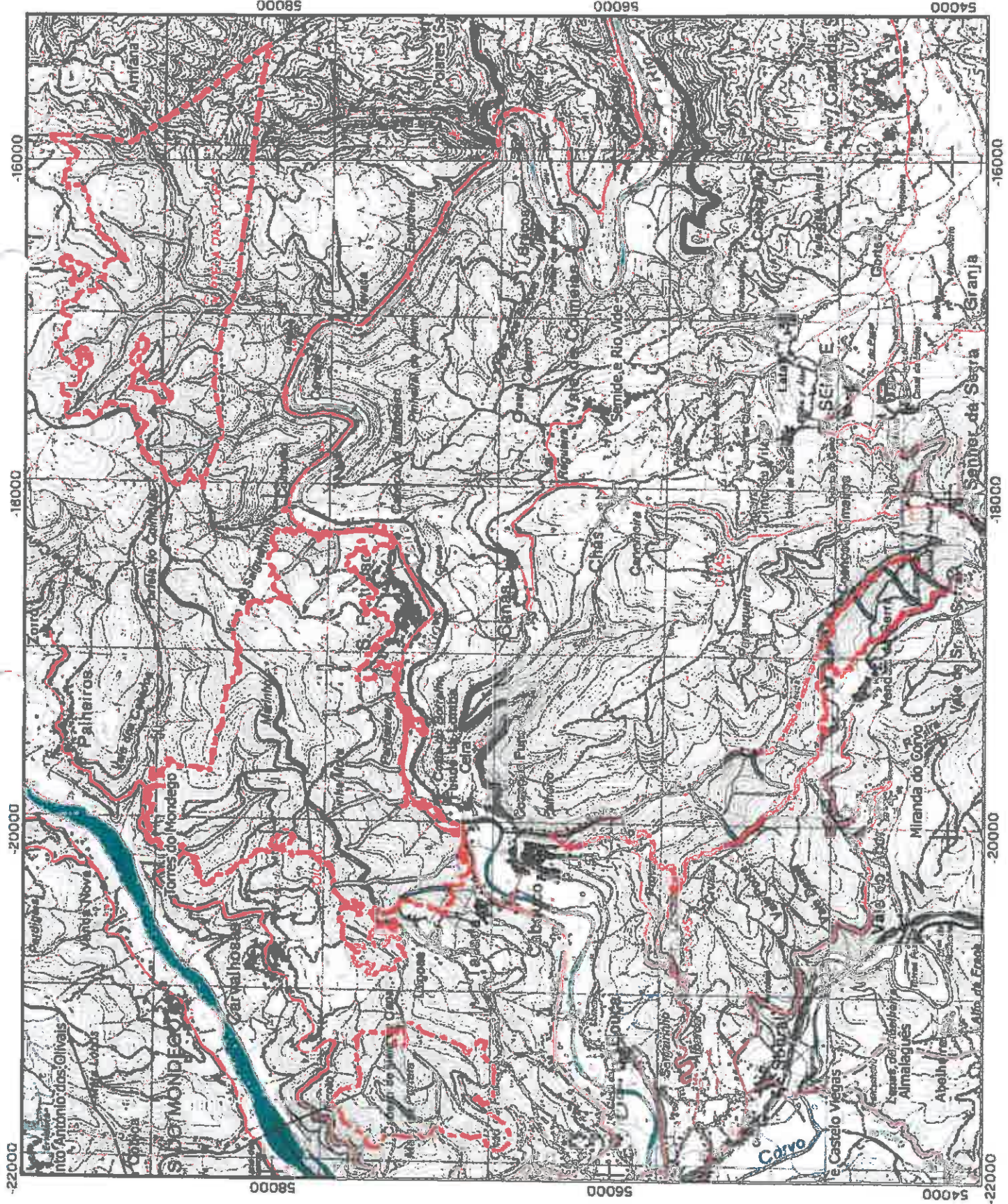
Para constar e para os devidos e legais efeitos se publica o presente Edital e outros de igual teor que serão afixados no Átrio dos Paços do Concelho, na sede das Juntas de Freguesia de Ceira e de Torres do Mondego e na página eletrónica oficial do Município (www.cm-coimbra.pt) e demais lugares do uso e costume.







Paços do Município, 10 de novembro de 2017

O Presidente da Câmara Municipal


(Manuel Augusto Soares Machado)

Min: SC
Dact: MB
Conf: SC/AM
Serviço Emissor: SMPC/DAAOM



<p>Elaborado por:</p>  <p>CAMARA MUNICIPAL COIMBRA</p>	<p><i>Projetado</i></p> <p>Carta de Localização</p>	<p>Incêndio Florestal Coimbra - Carvalhosas 12-08-2017</p>	<p>Estabilização de Emergência Pós Incêndio</p>	<p>Legenda</p> <p>Intervenções</p> <ul style="list-style-type: none"> Reg. Regime Hídrico 29,96 ha Área Ardida Lim CAOP 2015	<p>Escala: 1:30 000</p>  <p>0 500 1000 m</p> <p></p> <p>Sistema de Coordenadas EPSG: 3763 ETRS 89 / Portugal TH00</p>
--	--	---	--	--	---