

## CÂMARA MUNICIPAL DE COIMBRA

### EDITAL Nº 61/2017

**Manuel Augusto Soares Machado, Presidente da Câmara Municipal de Coimbra, torna público** ao abrigo do n.º 1 do artigo 56º e para efeitos da alínea ss), do n.º 1, do artigo 33.º, ambos do Anexo I, da Lei nº 75/2013, de 12 de setembro, que no exercício das competências próprias e delegadas pela Câmara Municipal (deliberação n.º 6/2013, de 28 de outubro - Edital nº 225/2013, de 31 de outubro), e tendo presente a proposta da União de Freguesias de S. Martinho do Bispo e Ribeira de Frades, aprovou por seu despacho de 26 de julho de 2017, a atribuição dos seguintes topónimos em S. Martinho do Bispo, identificados nas plantas de localização anexas:

- 1) **“Rua Mário Simões da Costa”**, da Rua da Misericórdia, para norte à Rua Antonino de Moura Antunes;
- 2) **“Rua Antonino de Moura Antunes”**, da Rua do Pinheiro Manso, para nascente, contornando a Urbanização do Parque Residencial.

Para os devidos e legais efeitos emite-se o presente Edital que vai assinado e devidamente autenticado com o selo branco e outros de igual teor que serão afixados no Átrio dos Paços do Município, na página eletrónica oficial do Município ([www.cm-coimbra.pt](http://www.cm-coimbra.pt)) e demais lugares do uso e costume.

Registe-se, e publique-se nos termos legais.

Paços do Município, **27** de julho de 2017

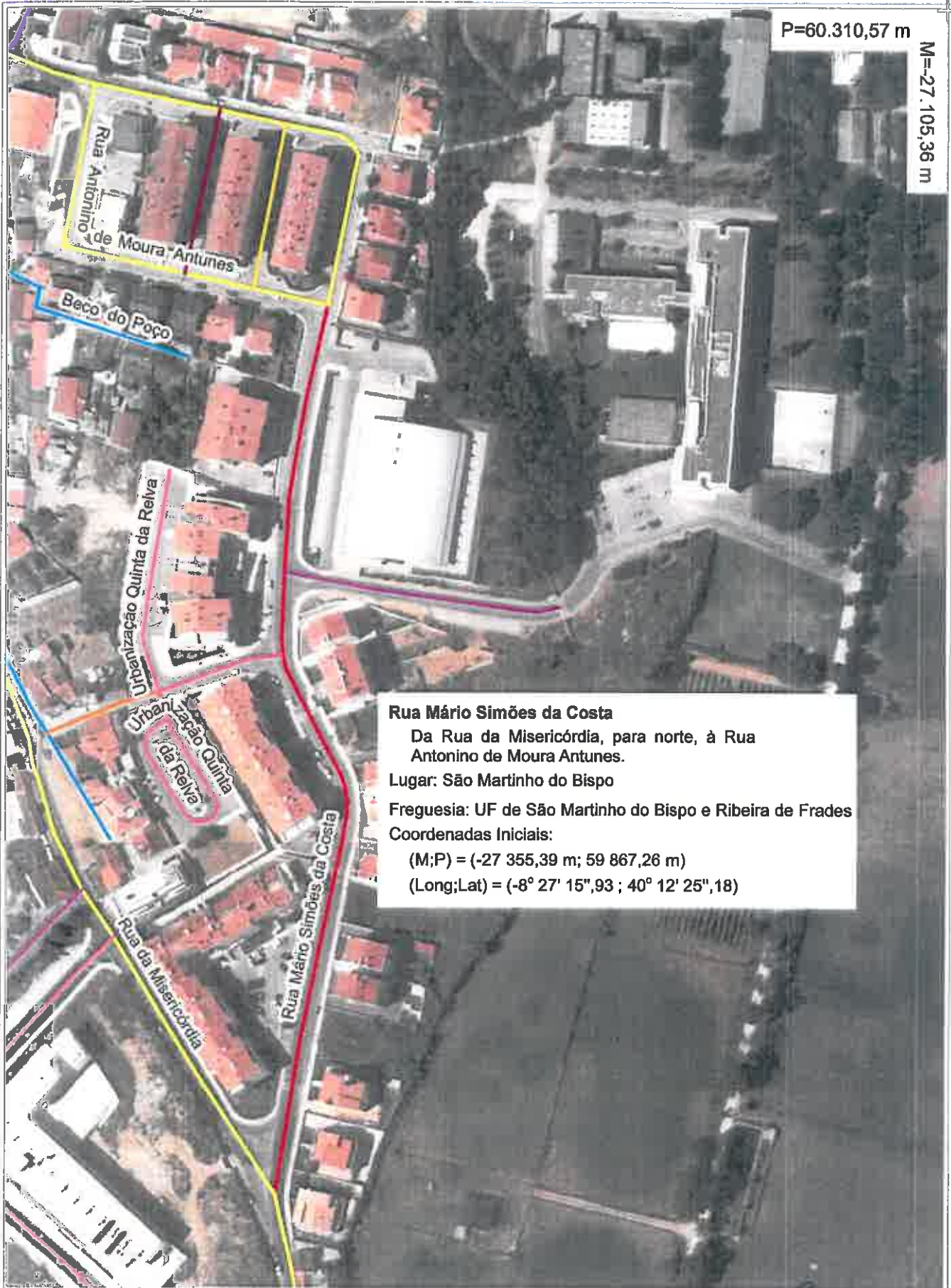
**O Presidente da Câmara Municipal,**

  
**(Manuel Augusto Soares Machado)**

Min.: AMC  
Elab.: AMC  
Conf.: RB  
Serviço Emissor: DAG

P=60.310,57 m

M=27.105,36 m



**Rua Mário Simões da Costa**

Da Rua da Misericórdia, para norte, à Rua Antonino de Moura Antunes.

Lugar: São Martinho do Bispo

Freguesia: UF de São Martinho do Bispo e Ribeira de Frades

Coordenadas Iniciais:

(M;P) = (-27 355,39 m; 59 867,26 m)

(Long;Lat) = (-8° 27' 15",93 ; 40° 12' 25",18)



**CÂMARA MUNICIPAL DE COIMBRA**

Divisão de Cadastro, Solos, Património Imobiliário e Informação Geográfica

PROJECTOU: Isabel Alexandra Amaral  
(n.º func.355)

VERIFICOU: Virgínia Manta

N. REF: SGD 27470/2017

DATA: 20 jul 2017

Planta de Localização

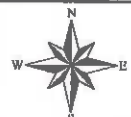
— Rua Mário Simões da Costa  
São Martinho do Bispo  
UF de São Martinho do Bispo e Ribeira de Frades

ESCALA:

1:2.000

0 12,5 25 50 METROS

SISTEMA DE COORDENADAS: ETRS89/PT-TM06



NOTA: Quando redimensionado para outro formato que não o A4, considerar a escala gráfica.



P=60.565,01 m

M=-27.214,17 m



**Rua Antonino de Moura Antunes**

Da Rua do Pinheiro Manso, para nascente, contornando a Urbanização do Parque

Lugar: São Martinho do Bispo

Freguesia: UF de São Martinho do Bispo e Ribeira de Frades

Coordenadas Iniciais:

(M;P) = (-27 457,91 m; 60 294,78 m)

(Long;Lat) = (-8° 27' 20",33 ; 40° 12' 39",03)



**CÂMARA MUNICIPAL DE COIMBRA**

Divisão de Cadastro, Solos, Património Imobiliário e Informação Geográfica

PROJECTOU: Isabel Alexandra Amaral (n.º func.355)

VERIFICOU: Virginia Mantal

N. REF: SGD 27470/2017

DATA: 20 jul 2017

**Planta de Localização**

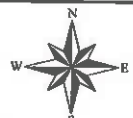
— Rua Antonino de Moura Antunes  
São Martinho do Bispo  
UF de São Martinho do Bispo e Ribeira de Frades

ESCALA:

1:2.000

0 12,5 25 60 METROS

SISTEMA DE COORDENADAS: ETRS89/PT-TM06



NOTA: Quando redimensionado para outro formato que não o A4, considerar a escala gráfica.