


**CÂMARA MUNICIPAL DE COIMBRA**

Certifico que hoje afixal o presente  
EDITAL no Átrio dos Paços do Município.

Coimbra, 26/03/2015

  
**Eugénia Lamaieira**  
Coordenadora Técnica  
Divisão de Atendimento e Apoio  
aos Órgãos Municipais



**CÂMARA MUNICIPAL DE COIMBRA**


**EDITAL N.º 27/2015**

Manuel Augusto Soares Machado, Presidente da Câmara Municipal de Coimbra, torna público nos termos e para efeitos do disposto no n.º1 do artigo 56º, conjugado com a alínea ss) do n.º 1 do artigo 33º, ambos do anexo I da Lei n.º 75/2013, de 12 de setembro, ao abrigo da competência delegada pela Câmara Municipal que, por proposta de um grupo de cidadãos com a intenção de divulgar a vida e a obra de José Liberato Freire de Carvalho, nascido em Montessão, S. Martinho do Bispo, Coimbra, e prestar-lhe uma justa homenagem de que resulte uma memória duradoira junto da comunidade, e parecer da União de Freguesias de S. Martinho do Bispo e Ribeira de Frades, por seu despacho de 18 de março de 2015, aprovou a denominação toponímica "Rotunda José Liberato" no cruzamento de acesso ao lugar de Montessão, através da Rua das Parreiras, S. Martinho do Bispo

Para constar e para os devidos e legais efeitos se publica o presente Edital e outros de igual teor que vão ser afixados no Átrio dos Paços do Município e demais lugares do uso e costume, bem como na página eletrónica da Câmara Municipal de Coimbra.

Paços do Município, 25 de março de 2015

O Presidente da Câmara Municipal,

  
(Manuel Augusto Soares Machado)

Min.: FR  
Elab.: FR  
Conf.: RB   
Serviço Emissor: DAG



P=60.816,17 m

M=-27.809,74 m

Rotunda José Liberato  
Coordenadas:  
(M; P) = (-28 315,42; 60 563,28) m  
(Lat; Long) = (-8° 27' 56",64; 40° 12' 47",64)



**CÂMARA MUNICIPAL DE COIMBRA**  
Divisão de Cadastro, Solos, Património Imobiliário  
e Informação Geográfica

PROJECTOU: Maria Manuel Rodrigues de Carvalho  
(n.º func.2404)

VERIFICOU:

N. REF:

DATA: Abr 2015

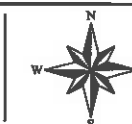
PLANTA  
LOCALIZAÇÃO

Rotunda José Liberato  
(Edital n.º 27)  
União das freguesias de S. Martinho do Bispo e Ribeira de Frades

ESCALA:  
1:2.000

0 12,5 25 50 METROS

SISTEMA DE COORDENADAS: ETRS89/PT-TM06



NOTA: Quando redimensionado para outro formato que não o A3, considerar a escala gráfica.