


Certifico que hoje afixei o presente  
EDITAL/AVISO/REGULAMENTO/INQUÉRITO  
no Átrio dos Paços do Município.

Coimbra, 02/11/2009.....

*Zulmira Gonçalves*

Chefe de Divisão Administrativa  
e de Atendimento



CÂMARA  
MUNICIPAL  
D  
COIMBRA

**EDITAL N.º 525 / 2009**

**João José Nogueira Gomes Rebelo, Vereador da Câmara Municipal de Coimbra, no uso da competência delegada, torna público, nos termos do artigo 91.º da Lei n.º 169/99 de 18 de Setembro, alterada pela Lei n.º 5-A/2002 de 11 de Janeiro, que a Assembleia Municipal, na sessão realizada em 10 de Setembro de 2009, sob proposta da Câmara Municipal, aprovada em reunião de 31/08/2009, deliberou:**


**A desafecção do domínio público municipal e a sua integração no domínio privado do Município da parcela de terreno a seguir discriminada:**

**Parcela de terreno com área 0,96 m<sup>2</sup> situada em Fonte da Talha, Freguesia de Santo António dos Olivais, a confrontar de Norte, Sul e Nascente com o Município de Coimbra e de Poente com A Previdência Portuguesa.**

**Para constar e para os devidos efeitos, se publica o presente edital e outros de igual teor, que vão ser afixados no átrio dos Paços do Município e nos locais do uso e costume.**

**Paços do Município de Coimbra, 02 de Novembro 2009.**

**O Vice-presidente,**



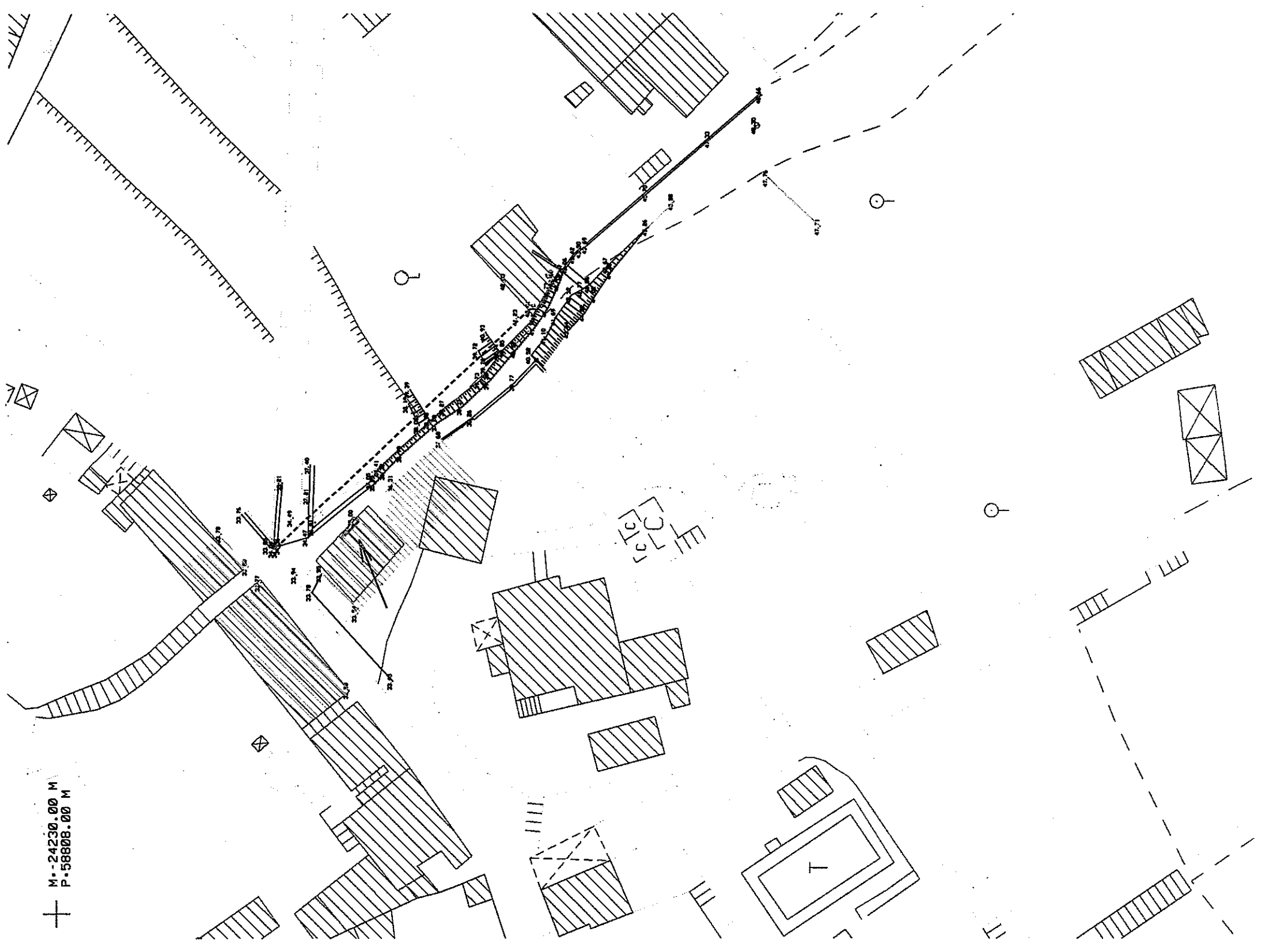
**(Eng.º João Rebelo)**

# PLANTA CADASTRAL

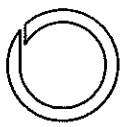

Parcela de terreno, actualmente integrada no domínio público, com a área de 0,96 m2, situada em Fonte da Talha, Freguesia de Santo António dos Olivais, a confrontar de norte, sul e nascente com Município de Coimbra e de poente com A Previdência Portuguesa.

*07.11.2009*

*Virgínia Manta*  
*2009/08/31*



M.-24230.00 M  
P.-58808.00 M

 <p><b>CÂMARA MUNICIPAL DE COIMBRA</b></p>	<p><b>DIVISÃO DE INFORMAÇÃO GEOGRÁFICA E SOLOS</b></p> <p>DESAFECTAÇÃO DO DOMÍNIO PÚBLICO <b>FORTE DA TALHA</b> FREGUESIA DE SANTO ANTÓNIO DOS OLIVAIS</p>	<p>Projector: Virgínia Manta Desenhou: Virgínia Manta Data: Agosto 2009</p> <p>Datum: DT73 Escala: 1 / 500</p> <p>metros 10 25</p>	<p>PLANTA CADASTRAL</p> 
---	--	--	---